

**DRETL RABAT SALE ZEMMOUR ZAER**

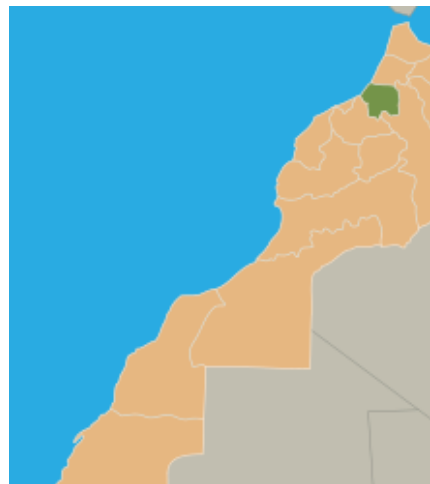
**Monographie de la  
région Rabat Salé  
Zemmour Zaer**

**2015**

## 1. LOCALISATION GEOGRAPHIQUE:

La région se trouve au nord-ouest du pays, englobant la capitale et son arrière-pays.

- *Superficie:* 9 580 km<sup>2</sup>
- *Part de la superficie nationale:* 1.3%
- *Population:* 2 366 494 habitants
- *Taux d'accroissement annuel:* 1,8%
- *Taux d'urbanisation:* 81%
- *Taux d'activité:* 38,5%
- *PIB:* 96155 millions de DH. (HCP – Comptes régionaux 2011)
- *Part du PIB national:* 12%



La région Rabat – Salé – Zemmour – Zaer est limitée :

- ✓ **Au Nord :** par la région du Rharb-Cherrda-Beni hssen.
- ✓ **A l'Ouest :** par l'Océan Atlantique
- ✓ **A l'Est :** par la région de Meknés-Tafilalet
- ✓ **Au Sud :** par la région de Chaouiya Ouedrigha

## 2. DECOUPAGE ADMINISTRATIF :

La région contient 3 préfectures et une province :



La région RSZZ est répartie entre les préfectures Rabat, Salé et Skhirat-Témara et la province de khémisset.

<b>Provinces et préfectures</b>	<b>Nombre de cercles</b>	<b>Nombre de communes</b>		<b>Total</b>
		<b>Urbaines</b>	<b>rurales</b>	
<b>Rabat</b>	-	2	0	2
<b>Salé</b>	1	2	2	4
<b>Skhirat-Témara</b>	2	5	5	10
<b>Khémisset</b>	4	4	31	35
Total	7	13	38	51

*Source : Monographie de la Région de Rabat Salé Zemmour Zaer, Haut Commissariat au Plan, Direction Régionale, 2010*

Au total ce sont 50 communes dont 10 urbaines et 40 rurales.

### **3. POPULATION:**

La population de la Région de Rabat–Salé–Zemmour-Zaer s'élève à 2 366 494 habitants (*recensement officiel de l'année 2004*) représentant 7,9% de la population totale du royaume, avec un taux d'accroissement annuel moyen de 1,8% contre 1,4% au niveau national.

La population urbaine de la région s'élève à 1 919 322 en 2004, soit un taux d'accroissement annuel moyen de 2,1% au cours de cette période. Par ailleurs, la population rurale ne représente que 19% de la population totale de la Région avec 447172 habitants.

Il apparaît donc, que la Région de Rabat-Salé-Zemmour-Zaer connaît une urbanisation relativement intense méritant toute l'attention nécessaire, vu les conséquences socio-économiques qu'elle entraîne et qu'elle ne manquera pas d'entraîner à l'avenir.

D'autre part, la population de la région est extrêmement jeune puisque 28,2% des personnes sont âgées de moins de 15 ans ; 38,2% ont moins de 20 ans et 56,8% ont moins de 30 ans. De plus, la population en âge d'activité (15-59 ans) représente 64% de la population. En fin, la part de la population de 3ème âge (60 ans et plus) ne représente que 7,6% de la population.

La répartition de la population par provinces et préfectures:

Province ou préfecture	Nombre d'habitants
<b>Rabat</b>	627932
<b>Salé</b>	769500
<b>Skhirat-Témara</b>	302872
<b>Khémisset</b>	219018
<b>Total</b>	1919322
	<b>HCP 2004</b>

#### **4. CLIMAT:**

La région de Rabat–Salé–Zemmour-Zaer est caractérisée par des conditions climatiques relativement favorables. La répartition géographique des températures et des précipitations est sous la triple influence de la latitude, de l'éloignement de l'océan et de l'altitude.

En ce qui concerne la température, on distingue trois domaines thermiques différents : un domaine *océanique*, dans la zone côtière, un domaine *semi continental* (Tifelt, Roummani et Khémisset) et un domaine *de moyenne montagne* (Zone d'Oulmés). De plus, la moyenne des températures oscille entre 17 et 18 °C.

En ce qui concerne la pluviométrie, on distingue deux régimes en fonction de l'altitude : *La zone des plaines et plateaux*, avec une pluviométrie de 500 mm/an (Rabat-Tifelt, Tiddas), *la zone de moyenne montagne*, avec une pluviométrie de 660mm/an(Oulmès).



- Précipitations moyennes : 546 mm/an
- Températures :
  - Moyenne : 17-18°C
  - Moyenne max : 24 à 27 °C
  - Moyenne min : 8°C
- Ensoleillement : 3285 heures/an

#### **5. PATRIMOINE CULTUREL ET ARCHITECTURAL**

La Région dispose d'un riche patrimoine culturel, sites et monuments historiques, témoins de la diversité culturelle de la Région :

- ✓ **Oudayas (Kasbah)** à l'origine ce fut une petite forteresse érigée par les Almoravides pour lutter contre les tribus Bouraghouata. Toutefois son histoire ne débute qu'avec les Almohades qui en ont fait un Ribat à l'embouchure du Bou Regreg.
- ✓ **Chellah (Sala colonia)** fut occupée dès la préhistoire. Sala était une des villes prospères et riches de la province de la Mauritanie Tingitane à la fin du XIIIème siècle, le site est choisi par les sultans mérinides pour abriter une nécropole dynastique. Plusieurs mausolées richement décorés, dont celui du sultan Abou Al Hassan sont construits.

Une multitude d'Établissements culturels et scientifiques font de Rabat et de sa Région, une Capitale Culturelle :

- ✓ Théâtre National Mohammed V.
- ✓ Bibliothèque Nationale.
- ✓ Bibliothèque bab chellah, des oudayas.
- ✓ Institut Supérieur des Arts Dramatiques(L'ISADAC).
- ✓ Universités de Rabat Mohammed V(Agdal et Souissi).



- ✓ Complexes culturels :
  - Conservatoires de Musique.
  - Galeries et salles d'expositions.
  - Nombre des Établissements culturels de la Région.
  - Théâtres: 1.
  - Bibliothèques: 14.
  - Centres culturels : 7.
  - Conservatoires de musique et de danse : 5.
  - Galeries et salle d'expositions et de conférences : 41.
  - Centres culturels des ambassades des pays étrangers



## 6. ENSEIGNEMENT

La population scolarisée, à savoir celle fréquentant un établissement d'enseignement ou de formation, est évaluée en 2004 à 561 339 personnes dont 86,3% réside en milieu urbain et 13,7% en milieu rural. Elle est répartie en 51,7% d'hommes et 48,3 % de femmes.

La répartition de la population scolarisée selon le niveau d'étude montre que presque une personne sur deux suit un enseignement primaire, moins d'une personne sur quatre suit un enseignement collégial et un peu plus d'une personne sur vingt, un

enseignement préscolaire, plus d'une personne sur dix, un enseignement secondaire, et une personne sur vingt, un enseignement supérieur. **(HCP 2004).**

Le taux de scolarisation des filles :

- Elles représentent plus de 47% au primaire.
- Plus de 48% au secondaire collégial
- Et 49% au secondaire qualifiant.

L'effectif du corps enseignant dans l'ensemble de la région est estimé, à 15.396:

- 12,9% sont dans le supérieur ;
- 65,7% assurent l'enseignement fondamental ;
- 21,4% s'occupent du secondaire.

Au cours de l'année scolaire 2004-2005 la Région dispose de 404 écoles primaires publiques, 108 collèges, 65 lycées.

S'agissant de l'enseignement supérieur la métropole Rabat joue un rôle fondamental en matière de culture et de recherche scientifique et abrite deux universités (Agdal, Souissi) ainsi que plusieurs instituts supérieurs de diverses spécialités.

#### ***Taux d'analphabétisme :***

En 2004, le taux d'analphabétisme à la région s'élève à 32,2%. Cela concerne près de 618 580 personnes sur un total de 1 920 286 personnes âgées d'au moins dix ans. Ce niveau est relativement bas, et enregistre une baisse continue et régulière de la fréquence des personnes analphabètes. Cette baisse concerne aussi bien les hommes que les femmes. **(HCP 2004)**

#### **7. FORMATION PROFESSIONNELLE :**

La Région dispose de 174 établissements employant 28883 personnes, les établissements publics y comptent 40 unités d'une capacité de 7808 places.

#### **8. TAUX D'ACTIVITE:**

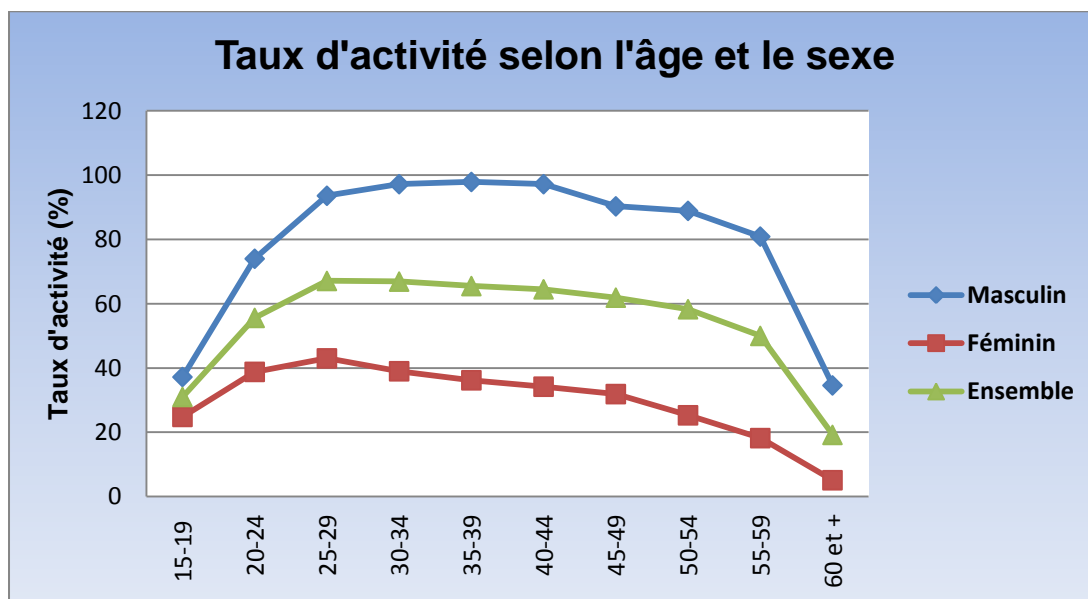
En 2004, près de quatre personnes sur dix est active(38,5%). Ce rapport dépasse la moitié pour les hommes (54,8%) et reste relativement faible pour les femmes (22,7%).

Le niveau de l'activité féminine varie d'un milieu de résidence à l'autre mais la primauté de l'emploi masculin est presque partout établie.

En effet, plus d'un homme sur deux est actif et ce quel que soit le milieu de résidence, alors que pour les femmes, ce rapport est de moins de deux femmes sur dix en milieu rural. En milieu urbain, il n'excède guère trois femmes sur dix. **(Recensement 2004).**

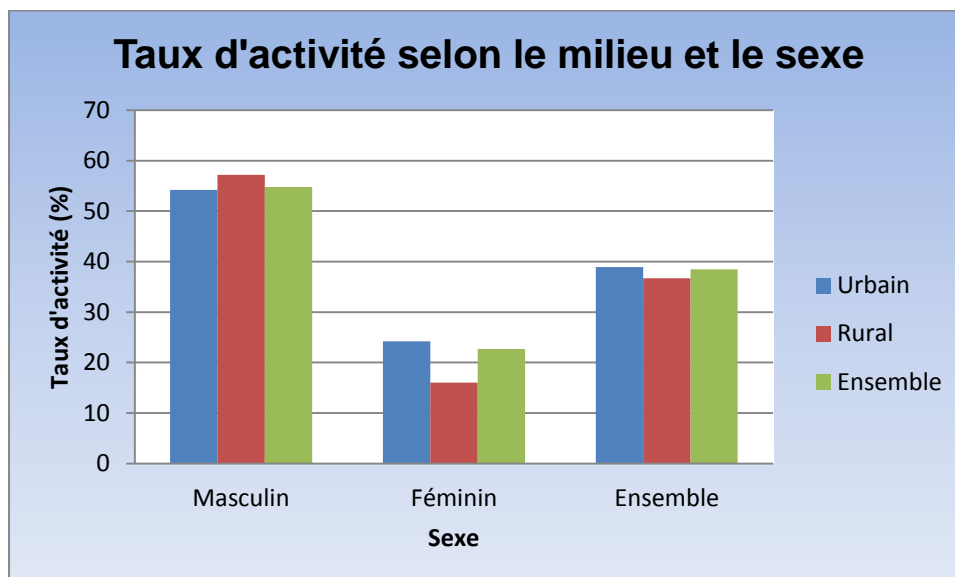
✓ **Taux d'activité selon l'âge et le sexe :**

Groupes d'âges	Masculin	Féminin	Ensemble
15-19	37,2	24,8	31
20-24	74	38,8	55,6
25-29	93,6	43	67,1
30-34	97,2	39	66,9
35-39	97,9	36,2	65,5
40-44	97,2	34,2	64,5
45-49	90,3	31,9	61,9
50-54	88,9	25,3	58,3
55-59	80,9	18,2	50
60 et +	34,6	5,1	19,2



✓ **Taux d'activité selon le sexe et le lieu de résidence :**

	Masculin	Féminin	Ensemble
Urbain	54,2	24,2	38,9
Rural	57,2	16	36,7
Ensemble	54,8	22,7	38,5



## **9. INFRASTRUCTURE:**

La région de Rabat-Salé-Zemmour-Zaer ayant pour chef lieu la capitale du Royaume, est dotée de tous les types d'infrastructures : toute la gamme du réseau routier, un aéroport, les moyens de télécommunication...

### **✓ Réseau routier :**

Le réseau routier Régional représente au total 2215.12 Km de routes dont 1469.14km revêtues.

- 171.36 Km de routes nationales : Route nationale N°1(Tanger-Lagouira), route nationale N°6 (Salé – oujda).
- 642.30 Km de routes Régionales.
- 1401.46 Km de routes provinciales dont 765.98 Km non revêtues.

Quant au réseau autoroutier, il représente 138 Km subdivisé en trois axes : l'axe Rabat-Casa considéré comme le plus important, l'axe Rabat-Tanger et celui de Rabat-Fès.

S'agissant de l'infrastructure de transport, la Région dispose de trois gares routières,



GRV de Rabat, GRV de Salé et GRV de Témara, répondant plus ou moins aux besoins croissants des voyageurs.

✓ **Réseau Ferroviaire :**

Le chemin de fer couvre la pacôtière de la région ; soit une ligne d'environ 60 km en double voies et desservant 7 gares.

Le réseau ferroviaire traverse l'agglomération depuis Skhirate jusqu'à Bouknadel et se poursuit vers Fès et Tanger. Il passe par tous les secteurs d'activité de la capitale (secteur universitaire, les centres urbains de Rabat et Salé).

La Région dispose de quatre gares ferroviaires : gares de Rabat-ville, de Rabat-Agdal, de Salé medina et de Salé Tabriquet. Les trois gares secondaires sont : gares de Skhirat, Temara et Bouknadel.

✓ **Réseau Aéroportuaire :**

La Région de Rabat Salé Zemmour Zaer dispose d'un aéroport international moderne, situé à seulement 8 km au nord de Rabat. Etendu sur une superficie de 125 ha, l'aéroport de Rabat-Salé dispose d'une emprise au sol de 1500 ha.

L'achèvement de la construction de nouvelles aérogares en 2012 a permis de hausser sa capacité de 500 000 à 2,5 millions de voyageurs. En 2013, le trafic de passagers a atteint 485 713 voyageurs, en hausse de 38% par rapport à l'année 2012.

✓ **Barrages :**

La région compte deux grands barrages :

- Le premier barrage **Sidi Mohamed Ben Abdellah**, constitue une pièce maîtresse de l'aménagement du bassin de Bouregreg. D'une capacité totale de 486 millions de m<sup>3</sup>, il permet de régulariser près de 140 m<sup>3</sup> destinés uniquement à l'alimentation en eau potable et industrielle appartenant aux centres et villes situés dans le bassin de Bouregreg et des villes entre Rabat et Casablanca.
- Le second barrage **El Kansera**, de 266 millions de m<sup>3</sup> de capacité, permet de régulariser les apports de l'oued Beht destinés à l'irrigation et à l'eau potable. Il assure aussi une production de l'énergie électrique.

La région dispose aussi de cinq barrages collinaires pour satisfaire les besoins locaux en eau de breuvage du cheptel et la petite hydraulique.

✓ **Activité portuaire et domaine public maritime :**

La Région dispose d'un linéaire de 65,305 km de côtes sur le littoral atlantique, la situation actuelle de la délimitation définitive est de 78 %.

Sur ce linéaire, quatre ports ont été aménagés ; leurs caractéristiques sont les suivantes :

<b>Le Port</b>	<b>Nature du port</b>	<b>Trafic en Tonnage</b>
<b><i>P.D.A de Salé</i></b>	PDA pêche	
<b><i>Port de Sid El Abed</i></b>	Port de plaisance	
<b><i>Marina de Bouregreg</i></b>	Port de plaisance	615 T
<b><i>Port de Skhirat</i></b>	Port de pêche	

Il y a également de relever l'existence de 100 ml d'appontement flottant dans le port de sidi-El-Abed. De même, le littoral compte plusieurs abris de pêche, notamment celui de la Province de Skhirate Témara.

✓ ***Les postes et télécommunications :***

17 agences postales, 46 bureaux de recettes et 13 guichets annexes forment le réseau postal de la région.

En 1997, 331.278 constituent le parc de lignes principales de la région. Quant au nombre d'abonnés au téléphone, il a atteint 185.063 dont 59% à Rabat uniquement.

✓ ***La jeunesse, les sports, la culture et les loisirs***

La région dispose d'un grand éventail d'installations sportives. Mais elles sont toutes concentrées autour de Rabat et Salé; par conséquent, certains équipements font défaut dans le reste de la région où existent des sites naturels pouvant contribuer à l'amélioration des performances des athlètes régionaux ou nationaux.

Quant aux activités culturelles, la région est dotée, pour tous les âges jeunes, de différents établissements dépendant de la jeunesse et sport.

Les foyers féminins disposent de 112 encadrant au service de 2.015 bénéficiaires. Quant aux maisons de jeunes, elles ont été fréquentées par 22.0697 participants dans différentes activités.

1.596 enfants ont bénéficiés des services et soins des jardins d'enfants.

Durant toute l'année 1997, les cinéphiles ont enregistré 1.878.671 entrées, occasionnant des recettes de l'ordre de 16.434,00Dh. Ceux ci peuvent disposer des services du centre cinématographique national. D'autres équipements à caractère national profitent à la population de la région, notamment celle de la ville de Rabat tels le Théâtre National Mohammed V, la Bibliothèque Nationale...

## **10. SANTE**

Le secteur de la Santé assure un service de soin et d'entretien de la population par un personnel de formations diverses et une infrastructure et des moyens adaptés pour accueillir les patients ou se déplacer chez eux.

Comparée au reste du pays, l'infrastructure sanitaire dans la Région est relativement satisfaisante.

En effet, la Région renferme 13% de l'effectif total au niveau national en matière d'infrastructure hospitalière qui offre des opportunités d'hospitalisation de premier ordre :

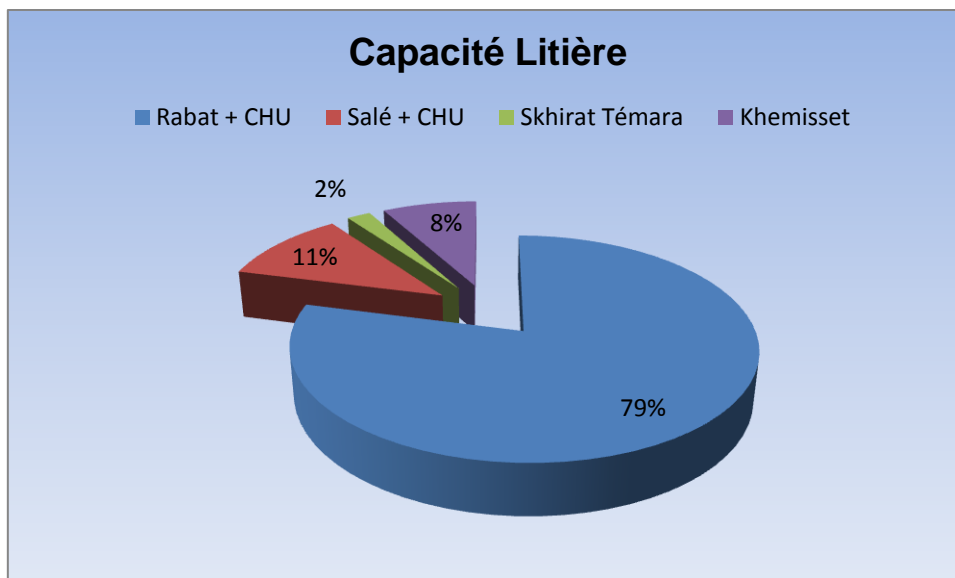
- Centre hospitalier universitaire Avicenne.
- L'hôpital militaire.
- L'hôpital du cheikh Zaid
- 15 hôpitaux publics : 8 à Rabat, 3 à Salé, 1 a Skhirat Témara et 3 à khemisset.
- 28 cliniques privées.
- 111 établissements sanitaires : 49 rurales et 62 centres de santé urbaine.

### ***NOMBRE DE LITS PAR TYPE D'HOPITAL ET PAR PREFECTURE OU PROVINCE 2009***

Préfecture/Province	Total	Hôpitaux	
		Généraux	Spécialisés
<b>Rabat</b>	2406	2406	1468
<b>Salé</b>	404	169	235
<b>Skhirat-Temara</b>	59	59	0
<b>Khemisset</b>	255	255	0
<b>Total</b>	3124	1421	1703

*Source : Centre régional de Rabat Salé Zemmour Zaer – cr-rszz.org*

### ***CAPACITE LITIERE SELON LES PREFECTURES OU PROVINCES DE LA REGION, 2005***



Source : Centre régional de Rabat Salé Zemmour Zaer – cr-rszz.org

### REPARTITION DES HOPITAUX PUBLICS PAR PREFECTURE OU PROVINCE, 2013

Préfecture ou Province	Nom hôpital	Catégorie	Capacité litière	Année de mise en service	commune d'implantation
<b>Rabat</b>	<i>Ibn Sina</i>	HGU	1134	1952	Agdal – Riyad
	<i>Mly Youssef</i>	HSU	354	1918	Rabat - Hassan
	<i>Maternité Orangers</i>	HSU	86	1936	Agdal – Riyad
	<i>Maternité Souissi</i>	HSU	322	1977	Agdal – Riyad
	<i>Hôpital d'enfants</i>	HSU	482	1977	Agdal – Riyad
	<i>Hôpital des spécialités</i>	HSU	364	1983	Agdal – Riyad
	<i>Mes Ben Abdellah</i>	HSU	285	1985	Agdal – Riyad
	<i>Hôpital de Rabat</i>	HGP	120	2001	Rabat - Hassan
<b>Salé</b>	<i>Errazi</i>	HSU	200	1961	Tabriquet
	<i>El Ayachi</i>	HSU	84	1961	Bab Mrissa
	<i>Moulay Abdellah</i>	HGP	169	1983	Tabriquet
<b>Skhirat Témara</b>	<i>Sidi Lahsen</i>	HGP	59	1994	Témara
<b>Khemisset</b>	<i>Khemisset</i>	HGP	152	1962	Khemisset
	<i>Roumani</i>	HL	76	1970	Roumani
	<i>Tiflet</i>	HL	53	1988	Tiflet

Source : Ministère de la santé 2013

**HGU:** Hôpital général universitaire  
**HSU:** Hôpital spécialisé universitaire  
**HGP :** Hôpital général provincial  
**HL :** Hôpital local

**MEDECINS PAR SECTEUR D'ACTIVITE ET PAR PREFECTURE OU PROVINCE 2009**

Préfecture/Province		2005	2006	2007	2008	2009
<b>Rabat</b>	<b>Total</b>	2423	2393	2651	2967	2820
	<b>Privé</b>	760	821	821	804	677
	<b>Public</b>	1663	1572	1830	2163	2143
<b>Salé</b>	<b>Total</b>	362	368	409	380	376
	<b>Privé</b>	213	182	212	175	175
	<b>Public</b>	149	186	197	205	201
<b>Skhirat-Témara</b>	<b>Total</b>	261	292	248	255	233
	<b>Privé</b>	110	117	78	78	56
	<b>Public</b>	151	175	170	177	177
<b>Khemisset</b>	<b>Total</b>	193	196	176	186	182
	<b>Privé</b>	77	74	60	61	61
	<b>Public</b>	116	122	116	125	121
<b>Région</b>	<b>Total</b>	3239	3249	3484	3788	3611
	<b>Privé</b>	1160	1194	1171	1118	969
	<b>Public</b>	2079	2055	2313	2670	2642

Source : Centre régional de Rabat Salé Zemmour Zaer – cr-rszz.org

**PERSONNEL PARAMEDICAL PUBLIC PAR PREFECTURE OU PROVINCE, 2009**

Personnel	Rabat	Salé	Skhirat-Temara	Khémisset
<b>IDE</b>	138	156	75	162
<b>ASB</b>	5	36	11	85
<b>TOTAL</b>	143	192	86	247

Source : Ministère de la santé 2013

**I.D.E:** Infirmiers Diplômés d'Etat Spécialisés  
**A.S.B :** Adjoints de santé brevetés

**EFFECTIF DES PHARMACIENS PAR PREFECTURE OU PROVINCE, 2009**

Préfecture/Province	Secteur Privé	Secteur public
<b>Rabat</b>	267	7
<b>Salé</b>	199	1
<b>Skhirat-Temara</b>	154	1
<b>Khemisset</b>	168	1
<b>Total</b>	788	1

Source : Centre régional de Rabat Salé Zemmour Zaer – cr-rszz.org

Indicateur de desserte	Régional
Nombre d'habitants par établissement de soins de santé de base ESSB	16 200 - 28 200
Nombre d'habitants par lit hospitalier	1 740 - 3 940

Source : Ministère de la santé 2013

Nombre d'établissements de soins de santé ESSB : 123

## **11.L'HABITAT**

L'habitat constitue une tare sociale tant qu'une proportion de la population ne s'abrite pas d'une façon décente.

En effet, d'après le recensement général de la population et de l'habitat de 1994, 17,3% des ménages logent dans des habitations sommaires, bidonvilles ou dans des locaux non destinés à l'habitation. Cette proportion varie selon les agglomérations, au total, 42.813 ménages de l'ensemble du milieu urbain de la région vivaient dans cette situation. Ce chiffre est supposé estimer les besoins en logements d'une catégorie bien déterminée de ménages ou, en d'autres termes, sa demande globale au moment du recensement

Au rythme annuel de réalisation des logements constaté, il ressort que jusqu'en 1997, 47.812 logements sont construits ou en cours de construction. Par conséquent, le cas de Sala Aljadida écarté et tenant compte de l'accroissement du nombre de ménages demandeurs de logements, l'offre reste encore insuffisante.

